

CARTE COMMUNALE COMMUNE DE CARNAC-ROUFFIAC

DOSSIER D'APPLICATION DE L'ARTICLE 59 DE LA LOI URBANISME ET HABITAT

Recensement des éléments et secteurs de paysage

UrbaDoc

56, avenue des Minimes
31200 TOULOUSE
Tél. : 05 34 42 02 91
Fax. : 05 31 60 25 80
urbadoc@free.fr

PRESCRIPTION DE LA CARTE COMMUNALE	Le 13 mars 2012
ENQUETE PUBLIQUE	Du 2 août 2013 au 3 septembre 2013
APPROBATION	Le 16 octobre 2013

SOMMAIRE

PREAMBULE	2
SITUATION	3
ELEMENTS A PROTEGER	4
SYNTHESE.....	49

PREAMBULE

Par délibération du 13 mars 2012, le Conseil Municipal de Carnac-Rouffiac a décidé de prescrire l'élaboration d'une Carte Communale et a émis le souhait de faire un diagnostic tant sur les besoins que sur les possibilités de bâtir un projet communal d'urbanisme, de maîtriser les choix de demain et de les inscrire dans une démarche d'aménagement et de développement durable du territoire de la commune.

La commune de Carnac-Rouffiac ne disposant d'aucun document d'urbanisme jusqu'alors, il s'est avéré nécessaire pour le conseil Municipal de se doter d'un outil compatible avec les lois d'aménagement. Ce document d'urbanisme, instauré par la loi Solidarité et Renouvellement Urbain (SRU), a permis à la commune d'élaborer une stratégie de développement cohérent.

Au cours des réunions de travail relatives à l'élaboration de ce document d'urbanisme, il est apparu nécessaire pour la commune d'utiliser une des possibilités nouvelles autorisées par la Loi Urbanisme et Habitat (Loi U.H.) du 02 juillet 2003 portant notamment sur la protection des éléments de paysages (croix, fontaines, murets...). Les élus de la commune de Carnac-Rouffiac ont donc décidé de soumettre la liste des éléments paysagers qu'ils souhaitent protéger à l'enquête publique en application de l'article 59 de la Loi Urbanisme et Habitat.

A l'issue de l'enquête publique, le conseil municipal de la commune de Carnac-Rouffiac approuvera la liste des éléments paysagers à protéger.

En l'application du « i » de l'article R 421-23 et du « e » de l'article R 421-17, tous travaux (soumis à permis de construire ou non) ayant pour effet de modifier ou de supprimer un élément, qu'une délibération du conseil municipal, prise après enquête publique, a identifié comme présentant un intérêt patrimonial ou paysager devra faire l'objet d'une déclaration préalable délivrée par le maire ou l'état. De plus, doivent être précédés (article R 421-28 « e ») d'un permis de démolir les travaux ayant pour objet de démolir ou de rendre inutilisable tout ou partie d'une construction identifiée comme élément du patrimoine.

SITUATION

La commune de Carnac-Rouffiac est une commune du Sud-Ouest du département du Lot située entre le Quercy Blanc au Sud et la Vallée du Lot au Nord.

La commune de Carnac-Rouffiac est une commune rurale qui s'étend sur une superficie de 1357 hectares pour 249 habitants (données INSEE, 2010). La commune se situe à 24 kilomètres à l'Ouest de Cahors. Son altitude varie entre 130 et 300 mètres. Carnac-Rouffiac est limitrophe des communes de Sauzet, Albas, Bélaise, Fargues et Bagat-en-Quercy.

La commune est rattachée administrativement au canton de Luzech.

Le bourg-centre de Carnac, situé sur un point haut, est l'entité bâtie la plus ancienne et s'organise autour d'équipements structurants tels que la Mairie, la salle polyvalente, etc., ainsi que le long de la route départementale 95 qui traverse le village selon un axe Est / Ouest, et qui joue le rôle d'articulation entre la partie haute ancienne et les extensions plus récentes en contrebas.

La commune, située sur le plateau dit de Sauzet, se situe entre Quercy Blanc et Vallée du Lot et correspond donc à un territoire de transition aux identités fortes : cours d'eau et boisements au Nord du territoire communal générant un paysage de vallées principales et secondaires et paysage de plateaux au Sud.

La distribution du bâti sur la commune de Carnac-Rouffiac est caractérisée par une pluralité des centralités avec trois masses urbaines principales : le bourg de Carnac, le Vert et le hameau de Rouffiac.

Cette armature urbaine constitue les formes bâties les plus importantes à l'échelle communale. La distribution du bâti est complétée par quelques hameaux ruraux de moindre importance, le plus souvent d'une qualité architecturale avérée dont l'homogénéité est remise parfois en cause par l'urbanisation récente.

Les caractéristiques vernaculaires du bâti sont mises en évidence, avec l'utilisation de matériaux de construction traditionnels ; Pour la plupart des constructions traditionnelles, les murs en pierre calcaire apparente confère une plus value architecturale certaine.

ELEMENTS A PROTEGER

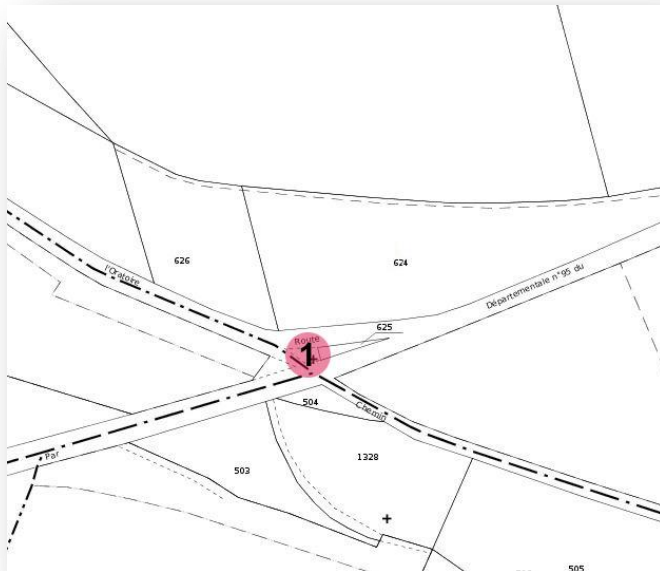
ELEMENT NUMERO 1 : Autel des rogations ou oratoire

Localisation :

Cet autel des rogations ou oratoire est inscrit à l'inventaire supplémentaire des Monuments Historiques par arrêté ministériel du 10/12/1925.

Il se situe au lieu-dit « Camp de Marc », au croisement de la route départementale n°95 et de la voie communale n°105.

Section cadastrale : C 03



Description :

Il s'agit d'un édifice composé d'un petit autel en pierre surmonté d'une croix taillée dans une dalle de pierre et encastré dans le mur formant chevet. Deux dossierets en saillie sur ce mur supportent un arc surbaissé protégeant l'autel. La toiture est en tuiles creuses posées directement sur la maçonnerie.

Intérêt patrimonial : architectural et historique

Il est composé de pierre locale et date du Moyen Age.

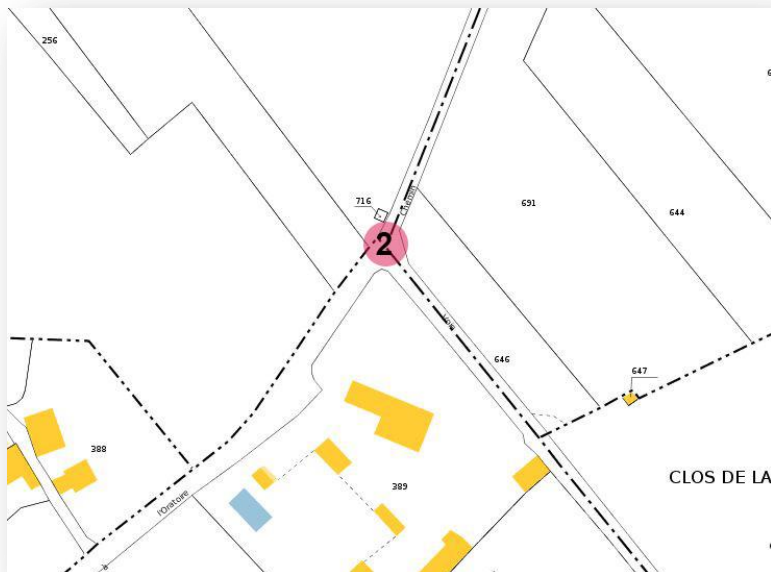


ELEMENT NUMERO 2 : Stèle sans sa croix aux « Cavallès »

Localisation :

La stèle se situe à l'Est du bourg de Carnac, au lieu-dit aux « Cavallès », à l'intersection de la voie communale n°105 et du chemin rural dit de la Plaine.

Section cadastrale : C02



Description :

Il s'agit d'une stèle rectangulaire surmontée d'une dalle en pierre locale privée de sa croix.

Intérêt patrimonial : architectural et historique

La stèle est édifée en pierre locale. Sa caractéristique tient au fait que la croix qui la surmontait initialement n'est plus présente.



ELEMENT NUMERO 3 : Entrée monumentale aux « Cavallès »

Localisation :

L'entrée monumentale se situe à l'Est du bourg de Carnac, au lieu-dit aux « Cavallès », à l'intersection de la voie communale n°105 et du chemin rural dit de la Plaine.

Section cadastrale : C02

Parcelle : 389

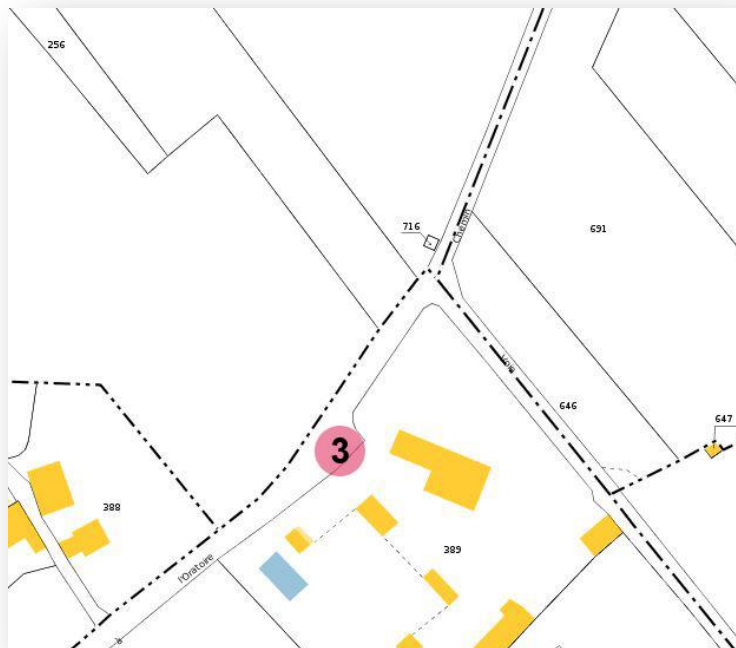
Description :

Il s'agit d'une entrée monumentale édifée sous la forme d'une arche construite en pierre locale.

Intérêt patrimonial : architectural et historique

Cette arche construite en pierre locale est surmontée d'un toit fait de tuiles canal posées à courant et à couvert. Elle se prolonge par une clôture recouverte également de tuiles canal posées à courant et à couvert.

Sur le côté gauche de la photo, se trouve une stèle en pierre locale.



ELEMENT NUMERO 4 : Croix en pierre aux « Pessottes »

Localisation :

La croix se situe le long de la voie communale n° 103 au niveau du lieu-dit « Les Pessottes » au Sud-Ouest du hameau « Le Vert ».

Section cadastrale : B02


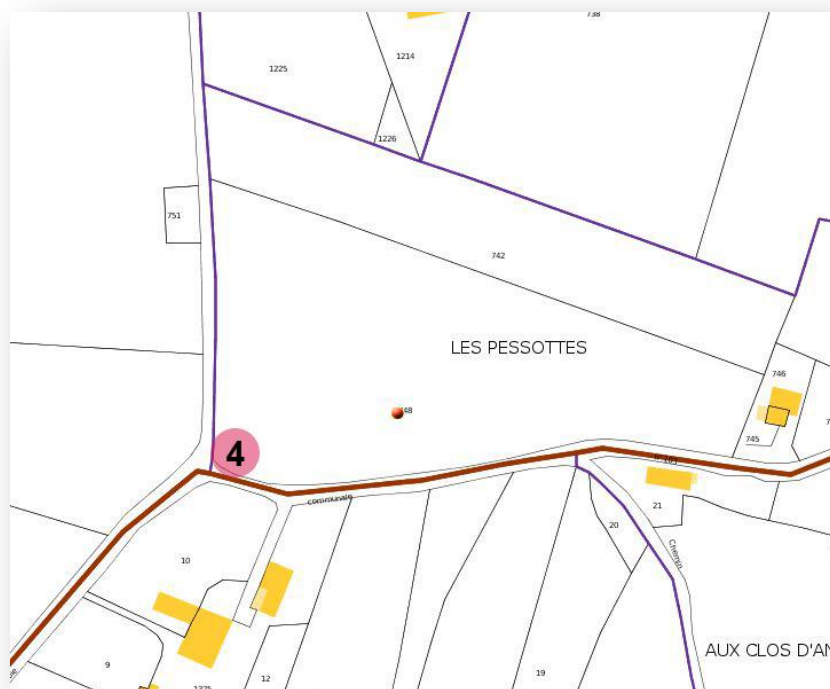
Parcelle : 748

Description :

Il s'agit d'une croix en pierre.

Intérêt patrimonial : architectural et historique

Cette croix est sculptée dans la pierre locale. Elle se trouve au-dessus d'une stèle de forme cylindrique également en pierre.

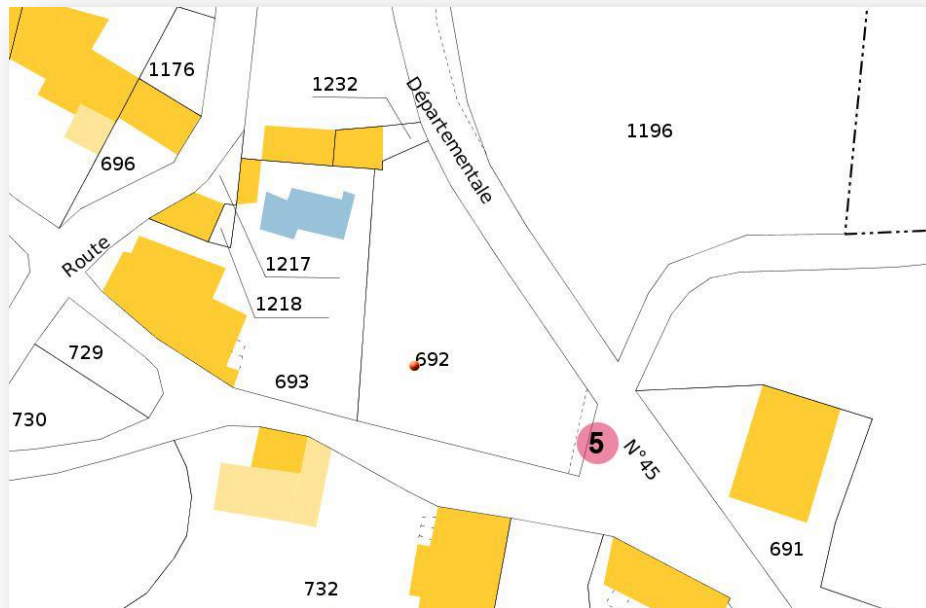


ELEMENT NUMERO 5 : Croix en fer scellée au « Vert »

Localisation :

La croix en fer scellée se situe le long de la route départementale n° 45 à l'entrée Sud-Est du hameau « Le Vert ».

Section cadastrale : B02



Description :

Il s'agit d'une croix en fer.

Intérêt patrimonial : architectural et historique

Cette croix en fer est scellée dans un muret en pierre servant de limite de propriété.



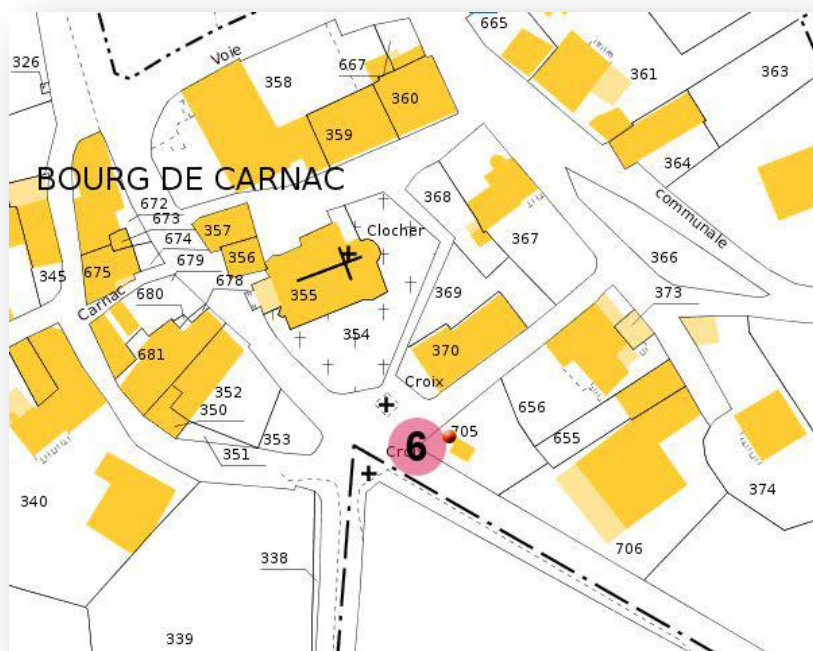
ELEMENT NUMERO 6 : Croix en pierre à Carnac

Localisation :

La croix en pierre se situe le long de la route départementale n° 45 à l'entrée Sud-Est du bourg de Carnac.

Section cadastrale : C02

Parcelle : 705



Description :

Il s'agit d'une croix en pierre.

Intérêt patrimonial : architectural et historique

Cette croix en pierre est intégrée à un muret de pierre servant de limite de propriété.



ELEMENT NUMERO 7 : Croix en fer forgé route des Moulins, à « Moulin Haut »

Localisation :

La croix en fer forgé se situe le long de la route départementale n° 45 au lieu-dit « Pech del Mouly » à l'Est du hameau « Le Vert ».

Section cadastrale : C02

Parcelle : 249

Description :

Il s'agit d'une croix en fer forgé.

Intérêt patrimonial : architectural et historique

Cette croix en fer forgé est scellée sur une stèle rectangulaire en pierre locale.

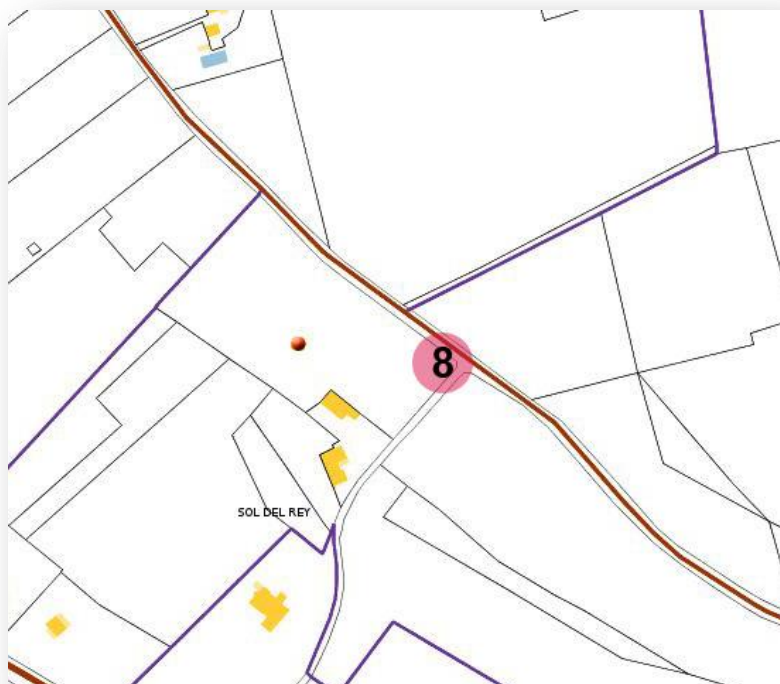


ELEMENT NUMERO 8 : Croix en pierre sur stèle au « Sol del Rey »

Localisation :

La croix en pierre se situe le long de la voie communale n° 105, au lieu-dit « Sol del Rey ».

Section cadastrale : C02



Description :

Il s'agit d'une croix en pierre taillée.

Intérêt patrimonial : architectural et historique

Cette croix en fer forgé est posée sur une stèle rectangulaire en pierre locale.

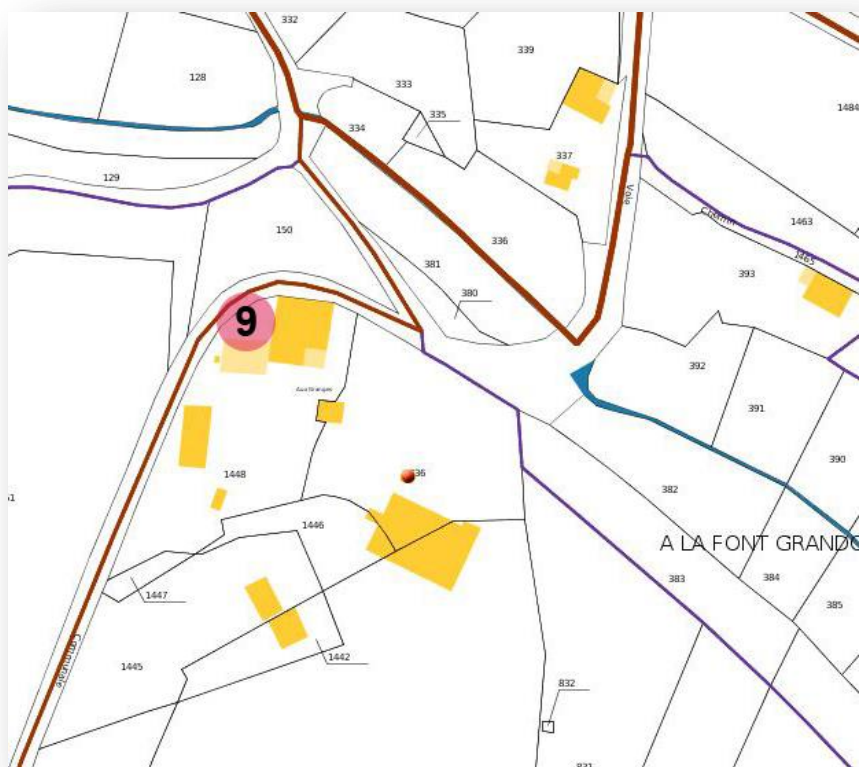


ELEMENT NUMERO 9 : Croix en fer sur stèle à « Pech Extruc »

Localisation :

La croix en fer se situe le long de la voie communale n° 2, au lieu-dit « Pech Extruc ».

Section cadastrale : D02




Description :

Il s'agit d'une croix en fer.

Intérêt patrimonial : architectural et historique

Cette croix en fer forgé est posée sur une stèle rectangulaire en pierre locale.



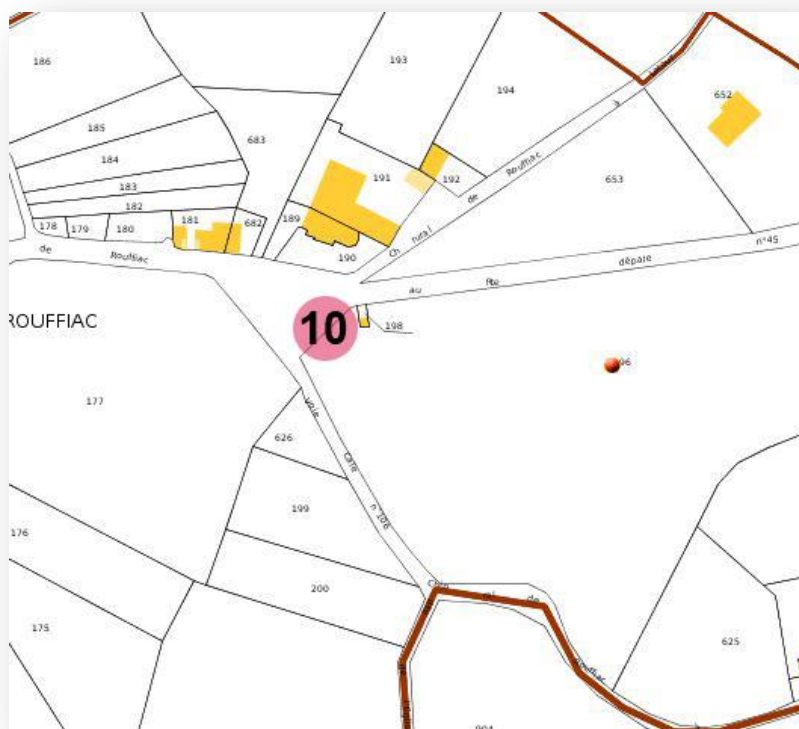
ELEMENT NUMERO 10 : Grande croix face à l'église de Rouffiac

Localisation :

La croix en fer forgé se situe le long de la route départementale n° 45 à l'entrée Est du hameau de Rouffiac.

Section cadastrale : A01

Parcelle : 196




Description :

Il s'agit d'une croix en fer forgé. Elle orne un espace public placé devant l'église du hameau de Rouffiac.

Intérêt patrimonial : architectural et historique

Cette croix en fer forgé est scellée dans une stèle sculptée dans de la pierre.

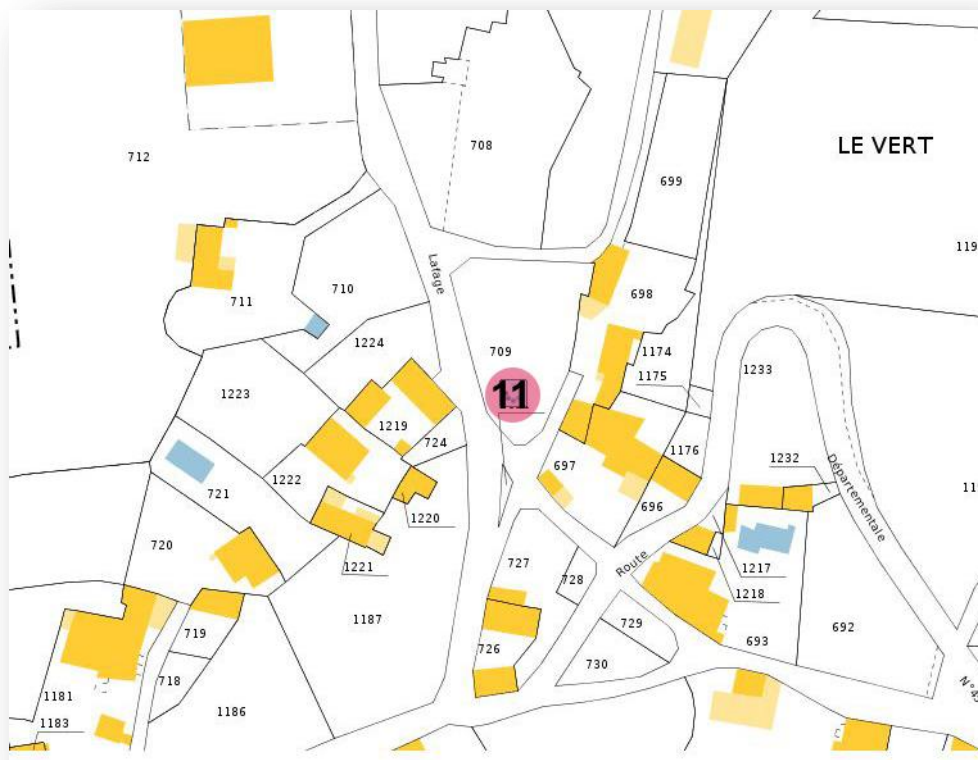


ELEMENT NUMERO 11 : Croix en fer au « Vert »

Localisation :

La croix en fer se situe à l'intersection de la route départementale n°95 et de la voie communale n°130 au niveau du hameau « Le Vert ».

Section cadastrale : B02



Description :

Il s'agit d'une croix en fer forgé.

Intérêt patrimonial : architectural et historique

Cette croix en fer forgé est scellée dans une stèle en pierre rectangulaire.

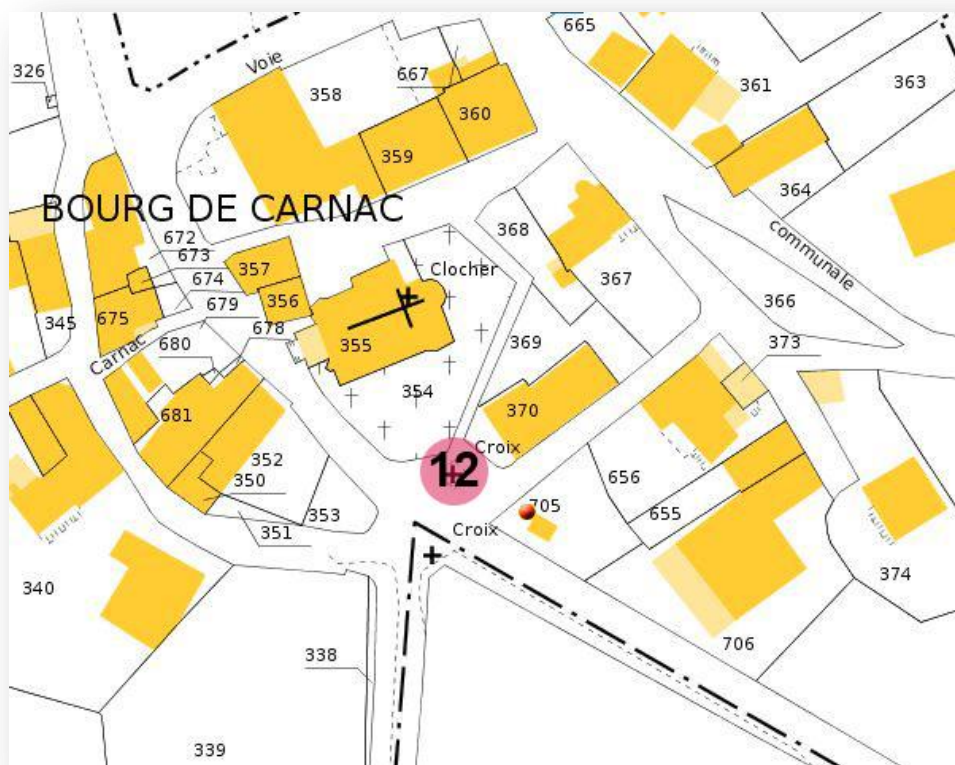


ELEMENT NUMERO 12 : Grande croix à Carnac

Localisation :

Le calvaire se situe au centre bourg de Carnac devant le cimetière.

Section cadastrale : C02



Description :

Il s'agit d'une croix portant le christ crucifié.

Intérêt patrimonial : architectural et historique

Cette croix est scellée dans une stèle en pierre rectangulaire sculptée.



ELEMENT NUMERO 13 : Gariotte des « Clastres »

Localisation :

La gariotte dite des « Clastres » se situe au lieu-dit « Puech », à l'Ouest du bourg de Carnac.

Section cadastrale : D01

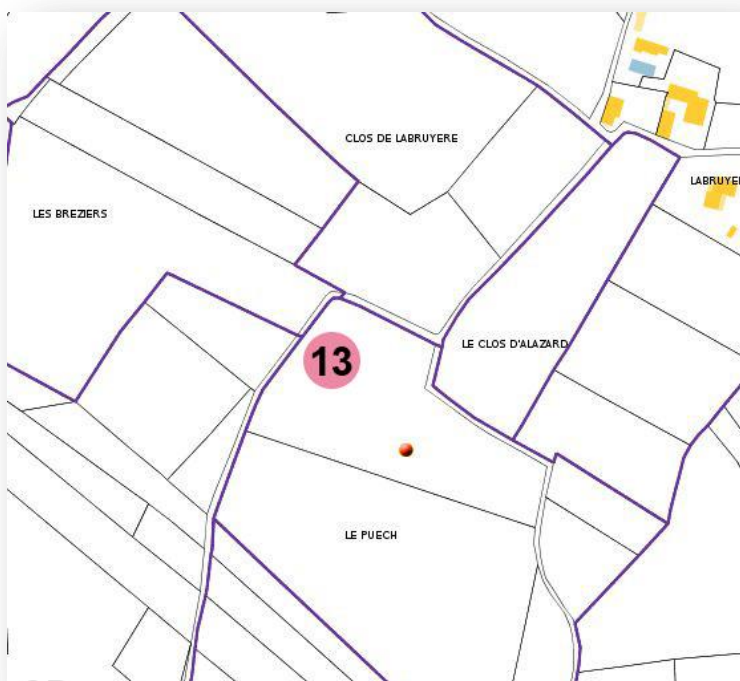
Parcelle : 99

Description :

Il s'agit d'une gariotte.

Intérêt patrimonial : architectural et historique

Cette gariotte est incorporée à un muret.



ELEMENT NUMERO 14 : Cazelle de « gallinière de Laborie »

Localisation :

La cazelle dite de « gallinière de la Borie » se situe au lieu-dit « Laborie », au Nord-Est du bourg de Carnac.

Section cadastrale : C02

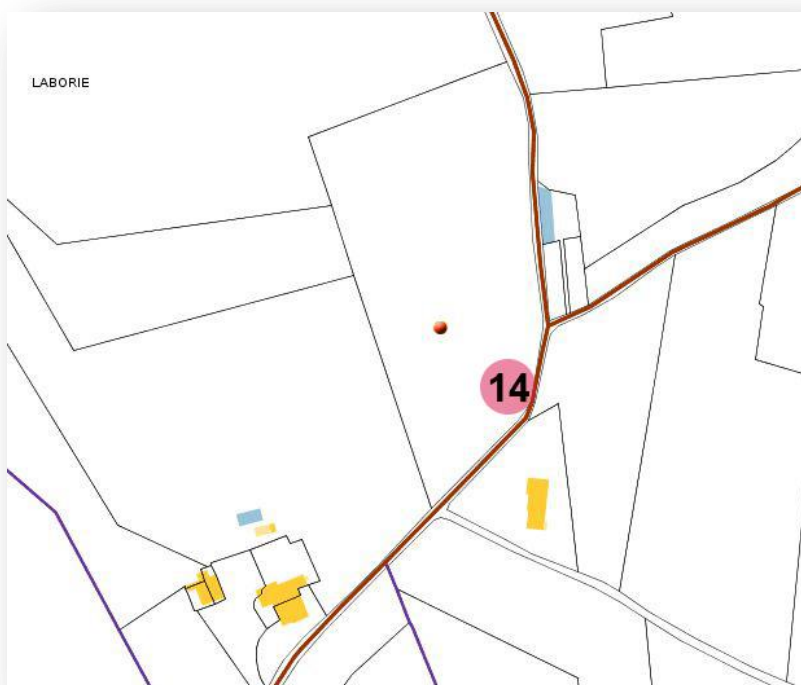
Parcelle : 233

Description :

Il s'agit d'une gariotte.

Intérêt patrimonial : architectural et historique

Cette gariotte est incorporée à un muret.



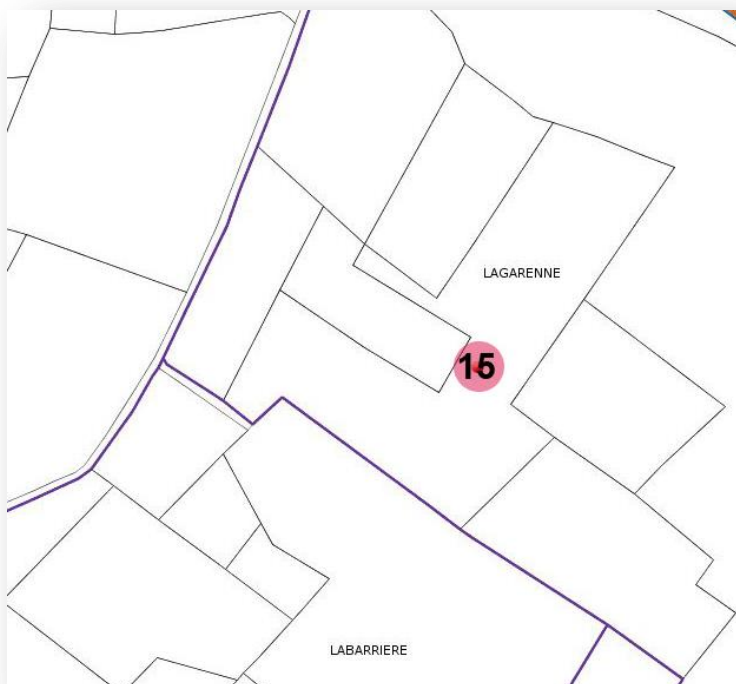
ELEMENT NUMERO 15 : Cazelle de « La Barrière »

Localisation :

Cette cazelle se situe au lieu-dit « La Barrière », au Nord-Est du hameau de Rouffiac.

Section cadastrale : A02

Parcelle : 400



Description :

Il s'agit d'une cazelle.

Intérêt patrimonial : architectural et historique

Cette cazelle est rectangulaire surmontée d'un toit en forme de dôme.



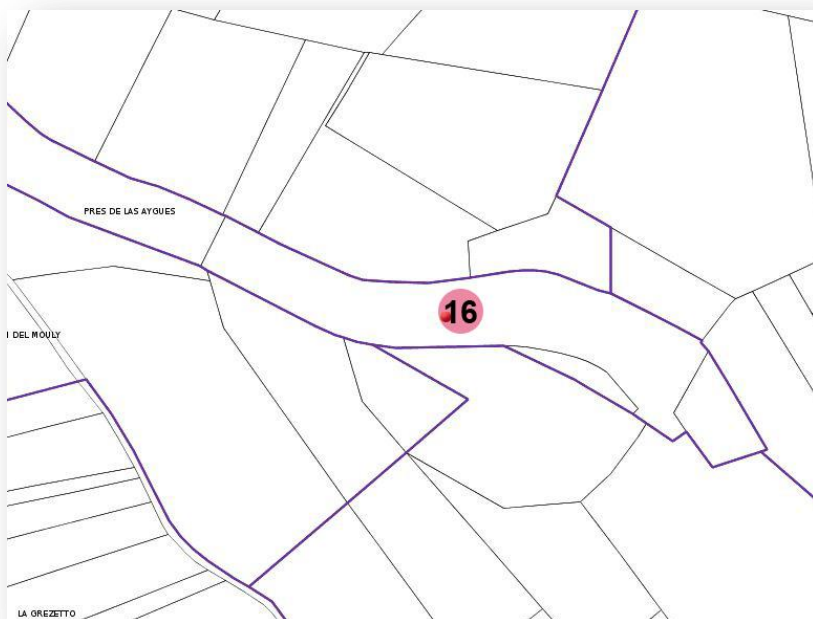
ELEMENT NUMERO 16 : Cazelle « aux prés de Las Aygues »

Localisation :

Cette cazelle se situe au lieu-dit des « prés de Las Aygues », au Nord du bourg de Carnac.

Section cadastrale : C02

Parcelle : 245



Description :

Il s'agit d'une cazelle en partie effondrée.

Intérêt patrimonial : architectural et historique



ELEMENT NUMERO 17 : Cazelle « aux prés de Las Aygues »

Localisation :

Cette cazelle se situe au lieu-dit des « prés de Las Aygues », au Nord du bourg de Carnac.

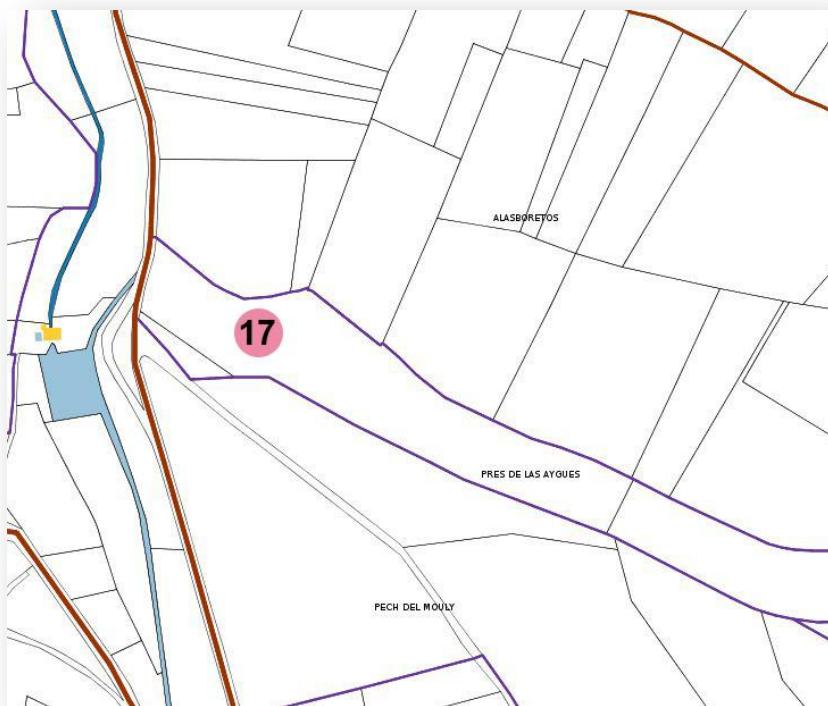
Section cadastrale : C02

Parcelle : 246

Description :

Il s'agit d'une cazelle.

Intérêt patrimonial : architectural et historique



ELEMENT NUMERO 18 : Cazelle à « Brugalou bas »

Localisation :

Cette cazelle se situe au lieu-dit des « prés de Las Aygues », au Nord du bourg de Carnac.

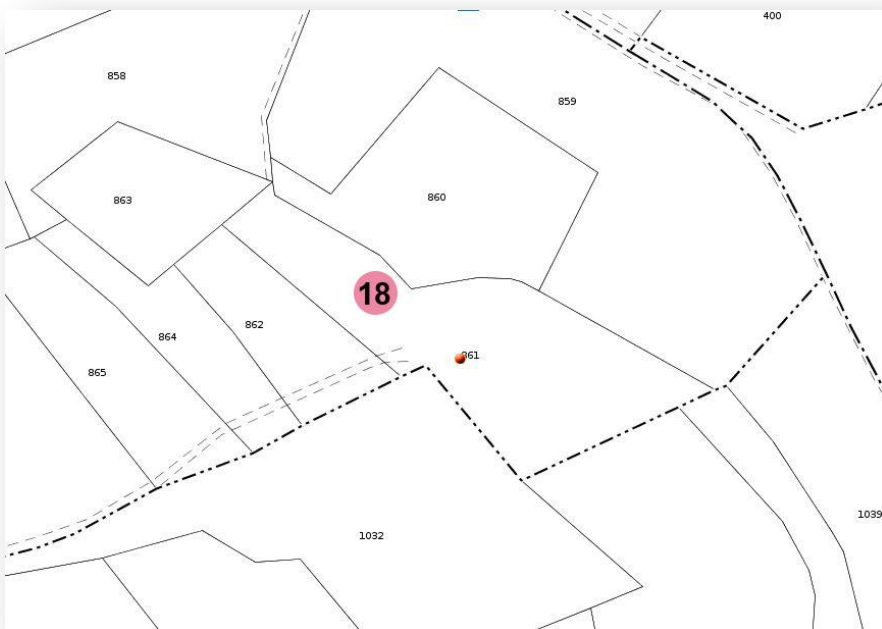
Section cadastrale : B03

Parcelle : 861

Description :

Il s'agit d'une cazelle.

Intérêt patrimonial : architectural et historique



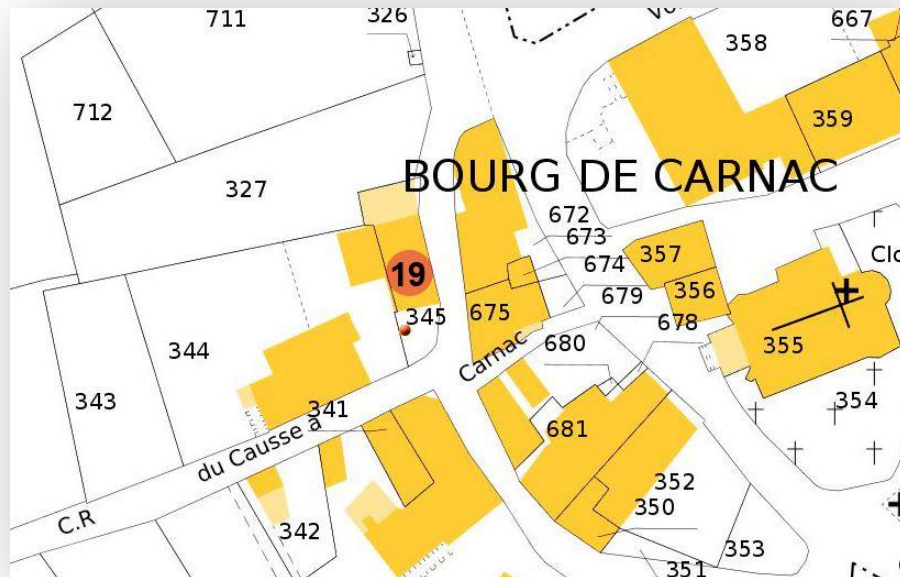
ELEMENT NUMERO 19 : Porte à Carnac

Localisation :

Cette porte se situe au bourg de Carnac.

Section cadastrale : C02

Parcelle : 345




Description :

Il s'agit d'une porte en bois avec un encadrement en pierre calcaire locale.

Intérêt patrimonial : architectural et historique

C'est un encadrement de porte moyenâgeux avec un linteau décoré.



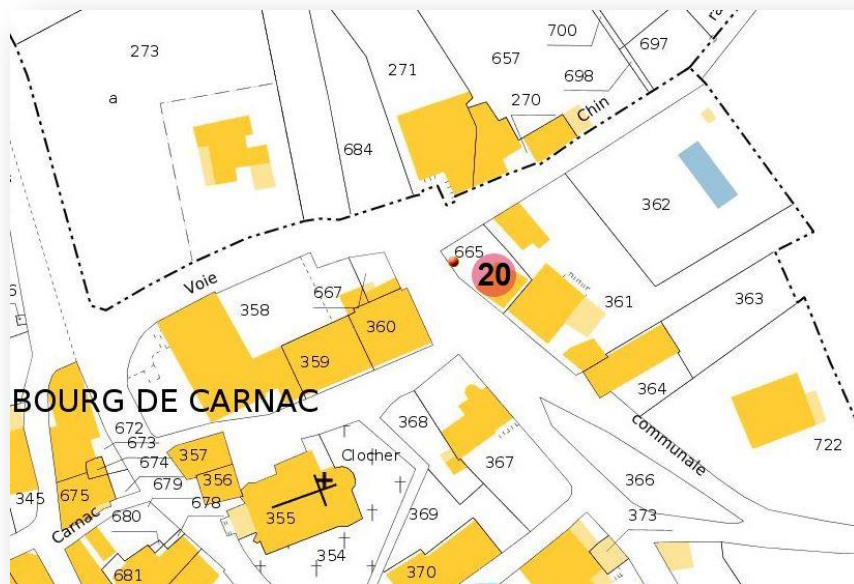
ELEMENT NUMERO 20 : Portail à Carnac

Localisation :

Ce portail se situe au bourg de Carnac.

Section cadastrale : C02

Parcelle : 665



Description :

Il s'agit d'un portail en bois positionné sous une arche bâtie en pierre et surmonté d'un toit à quatre pans recouvert de tuiles plates.

Intérêt patrimonial : architectural et historique



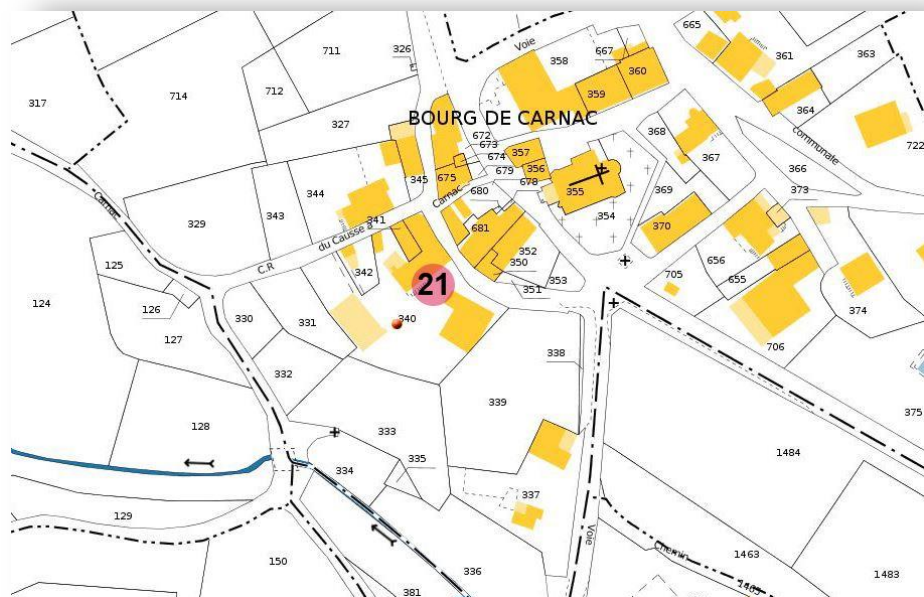
ELEMENT NUMERO 21 : Dessus de porte à Carnac

Localisation :

Ce dessus de porte se situe au centre bourg de Carnac.

Section cadastrale : C02

Parcelle : 340



Description :

Il s'agit d'un dessus de porte constitué d'un bloc de pierre calcaire gravé.

Intérêt patrimonial : architectural et historique



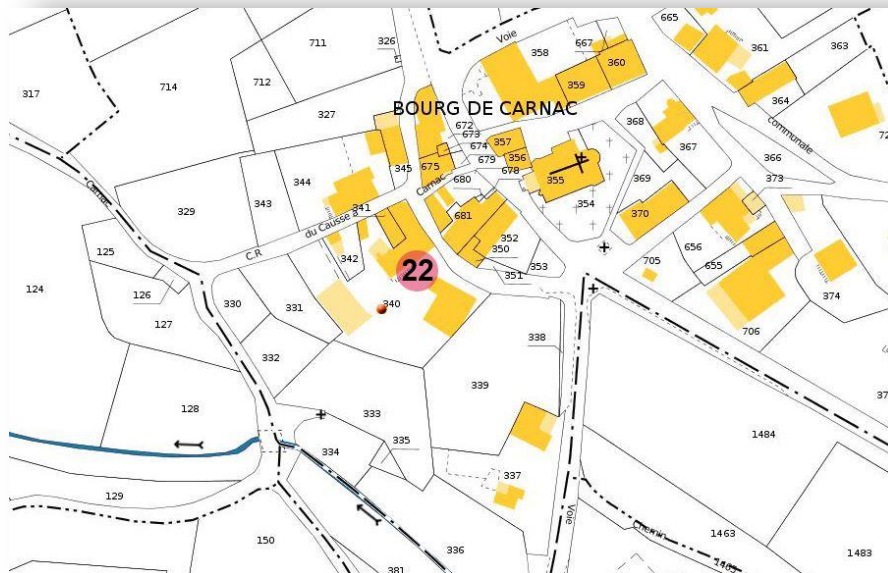
ELEMENT NUMERO 22 : Dessus de porte à Carnac

Localisation :

Ce dessus de porte se situe au centre bourg de Carnac.

Section cadastrale : C02

Parcelle : 340



Description :

Il s'agit d'un dessus de porte d'un coiffeur ou couturier comportant un relief sculpté d'une paire de ciseaux. Ce relief sculpté se trouve positionné au-dessus d'une ouverture.

Intérêt patrimonial : architectural et historique



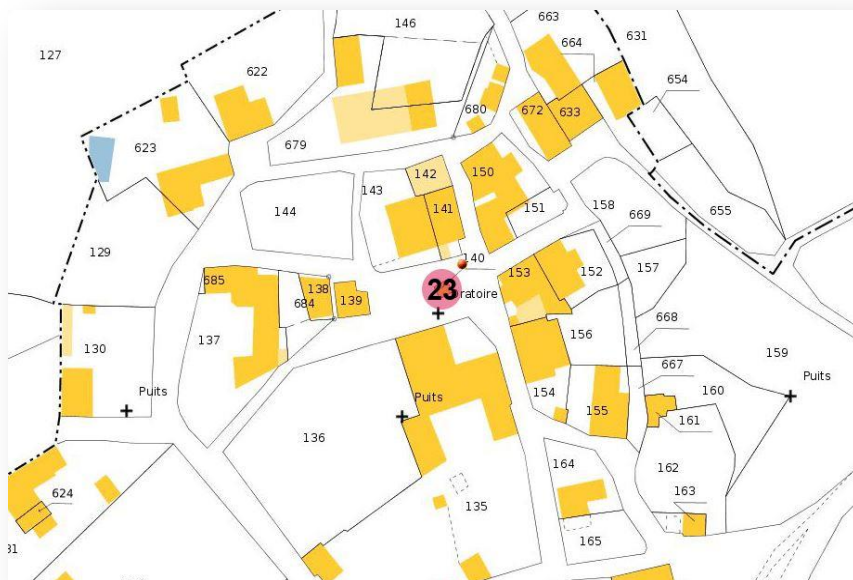
ELEMENT NUMERO 23 : Oratoire à Rouffiac

Localisation :

Cet oratoire se situe sur la place au centre bourg de Rouffiac.

Section cadastrale : A01

Parcelle : 140



Description :

Il s'agit d'une petite bâtisse en pierre avec une porte en bois à claire-voie. La toiture est à deux pans et recouverte de tuile canal posées à courant et à couvert. Une croix en pierre surmonte la porte au niveau du faîtage.

Intérêt patrimonial : architectural et historique



ELEMENT NUMERO 24 : Cazelle dans le bois de Gairac

Localisation :

Cette cazelle se situe dans le bois de Gairac.

Section cadastrale : B01

Parcelle : 290



Description :

Il s'agit d'une cazelle.

Intérêt patrimonial : architectural et historique



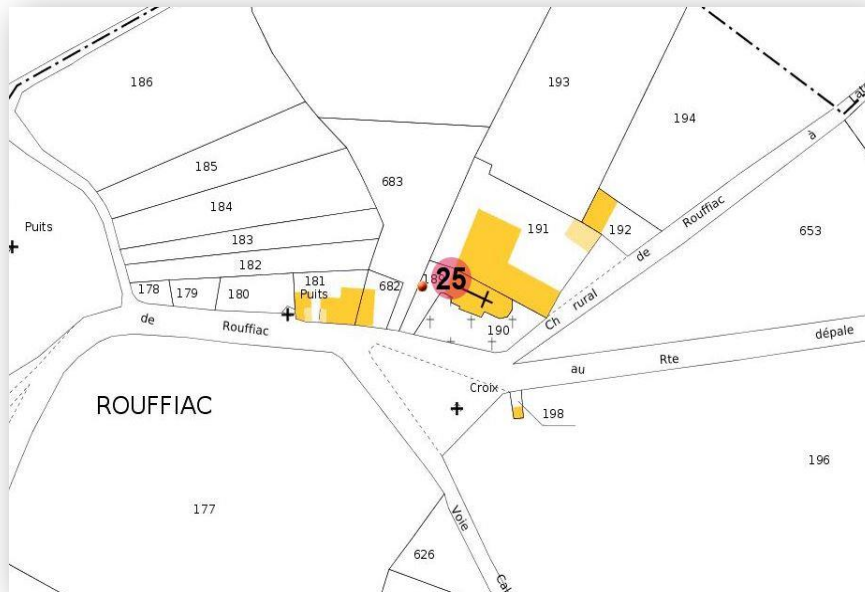
ELEMENT NUMERO 25 : Porte de l'église de Rouffiac

Localisation :

Il s'agit de la porte d'entrée de l'église située à Rouffiac.

Section cadastrale : A01

Parcelle : 189



Description :

Cette porte en bois taillée en ogive est une porte à deux vantaux et elle est surmontée d'un petit vitrail. L'encadrement de la porte est en pierre taillée et sculptée.

Intérêt patrimonial : architectural et historique



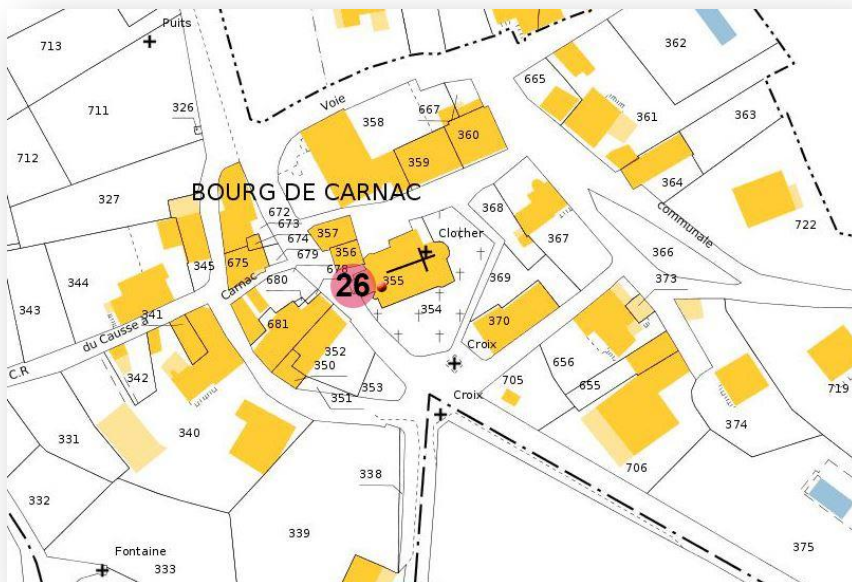
ELEMENT NUMERO 26 : Porte de l'église de Carnac

Localisation :

Il s'agit de la porte d'entrée de l'église située à Carnac.

Section cadastrale : C02


Parcelle : 355



Description :

Cette porte en bois de style roman, taillée en arrondi est une porte à deux vantaux et elle est surmontée d'une imposte en bois sculpté. L'encadrement de la porte est en pierre taillée et sculptée.

Intérêt patrimonial : architectural et historique



ELEMENT NUMERO 27 : Deux cazelles dans les bois de Gairac

Localisation :

Ces cazelles se situent dans le bois de Gairac.

Section cadastrale : B01

Parcelle : 287



Description :

Il s'agit de deux cazelles.

Intérêt patrimonial : architectural et historique



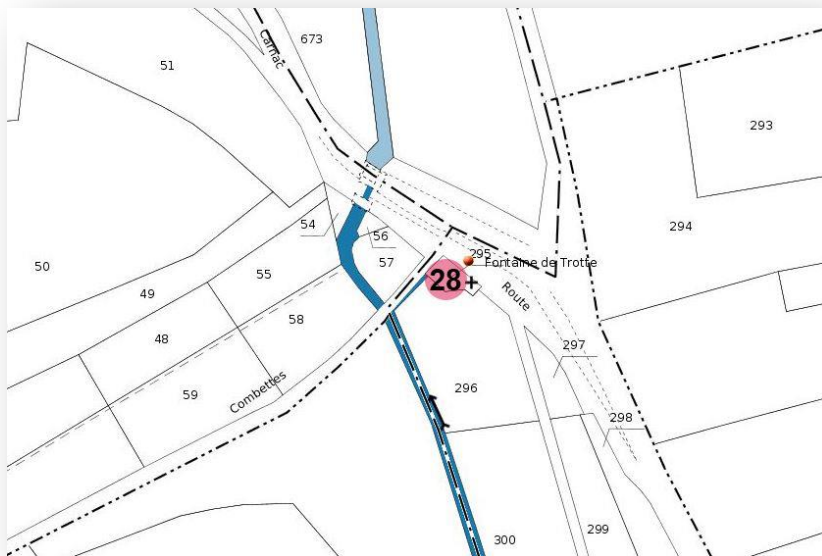
ELEMENT NUMERO 28 : Fontaine de « Trotte » dite du Vert

Localisation :

La fontaine se situe légèrement en contrebas du croisement entre la RD 95 et une route commune entre le bourg de Carnac et le lieu-dit Le Vert.

Section cadastrale : C02

Parcelle : 295



Description :

Il s'agit d'une fontaine en fonte installée sur un édifice bâti en pierre et vouté.

Intérêt patrimonial : architectural et historique

La fontaine est couverte par une voute en plein cintre, un muret est présent sur la gauche de l'édifice.



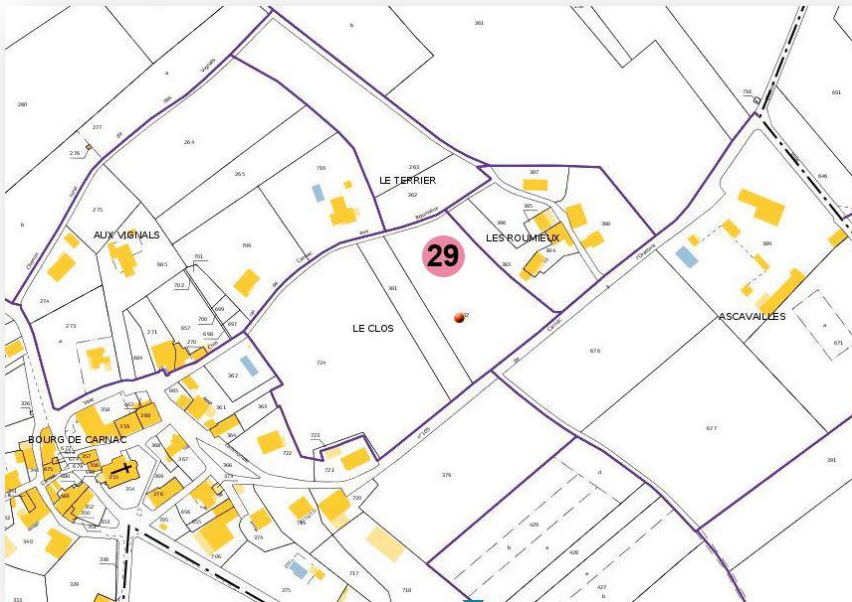
ELEMENT NUMERO 29 : Fontaine « aux Roumieux »

Localisation :

La fontaine se situe au lieu-dit « Le Clos », proche du bourg de Carnac, au nord-est.

Section cadastrale : C02

Parcelle : 382



Description :

Il s'agit d'une fontaine bâti en pierre au sein d'un muret en pierres sèches.

Intérêt patrimonial : architectural et historique



ELEMENT NUMERO 30 : Source « Sainte Ruffine »

Localisation :

La fontaine se situe au lieu-dit de « Gouni » proche du bourg de Rouffiac, au nord-est.

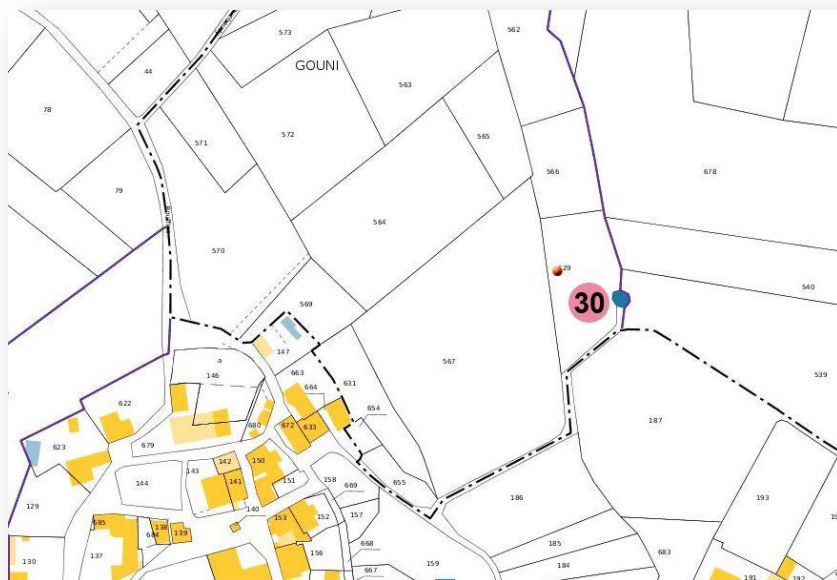
Section cadastrale : A02

Parcelle : 629

Description :

Il s'agit d'un point d'eau entouré de murets en pierres sèches.

Intérêt patrimonial : historique et environnemental



ELEMENT NUMERO 31 : Puits des « Cavailles »

Localisation :

Ce puits se situe au « Clos de la Chapelle », au nord-est du bourg de Carnac.

Section cadastrale : C03

Parcelle : 647



Description :

Il s'agit d'un puits bâti en pierre et couvert d'un toit à un pan. On y accède par un arc en plein cintre en pierre.

Intérêt patrimonial : architectural et historique



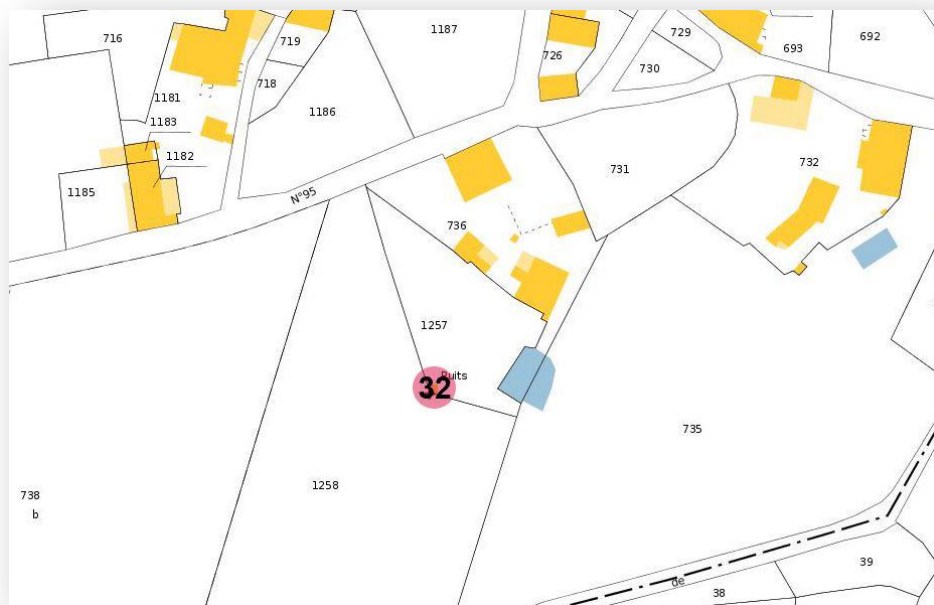
ELEMENT NUMERO 32 : Puits au « Vert »

Localisation :

Ce puits se situe dans le sud du lieu-dit « Le Vert ».

Section cadastrale : C02

Parcelle : 1257



Description :

Il s'agit d'un puits couvert avec une voûte en plein cintre faite de briquettes, la base de l'édifice est en pierre.

Intérêt patrimonial : architectural et historique



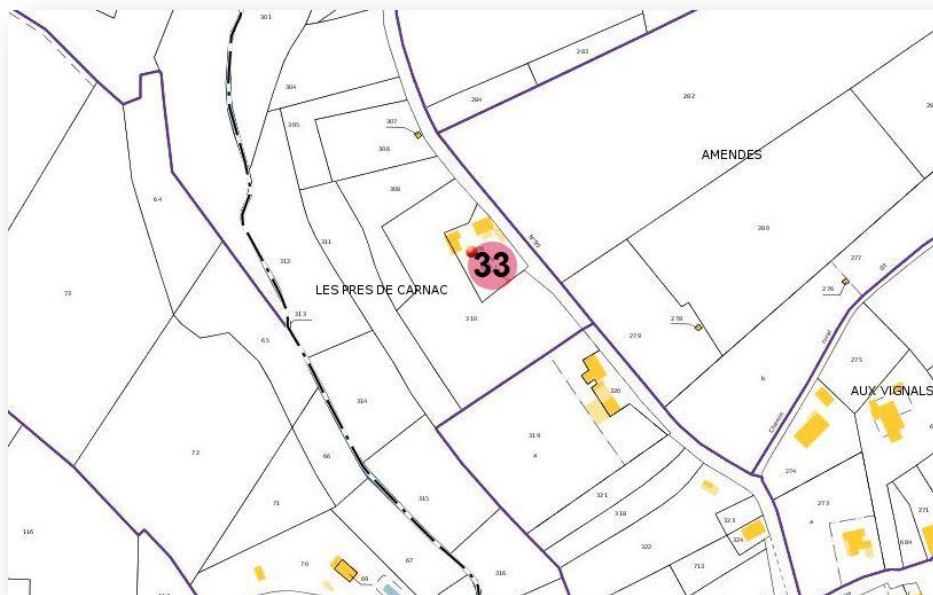
ELEMENT NUMERO 33 : Puits à « Carnac »

Localisation :

Ce puits est localisé à la sortie du bourg de Carnac en direction du lieu-dit « Le Vert », sur la RD 95.

Section cadastrale : C02

Parcelle : 309



Description :

Il s'agit d'un puits maçonné en pierre, de base arrondie, surmonté d'une structure en fer forgé.

Intérêt patrimonial : architectural et historique



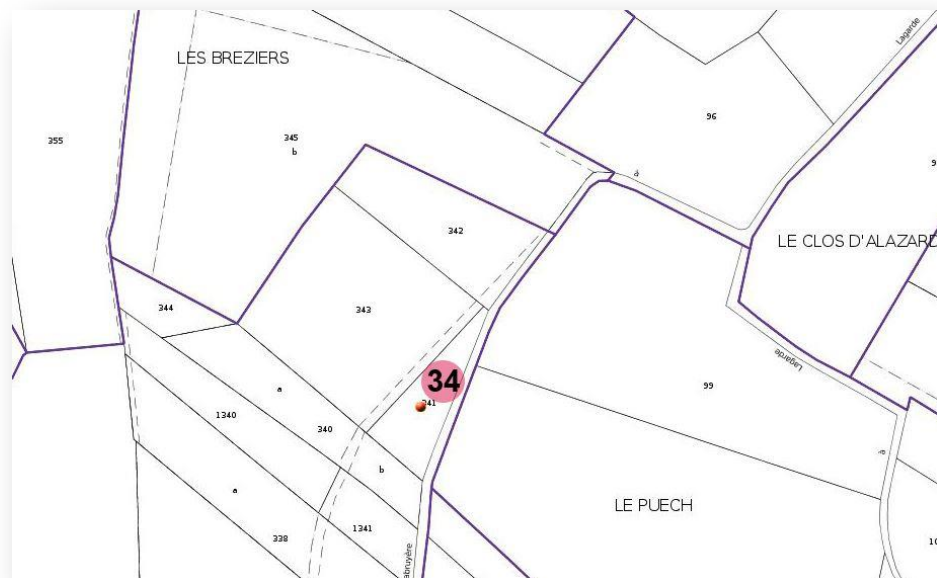
ELEMENT NUMERO 34 : Aqueduc à Combe vieille, au-dessus de « La Bruyère »

Localisation :

L'aqueduc est situé à Combevieille, au sud du lieu-dit « Le Vert », en bordure d'un chemin communal.

Section cadastrale : D01

Parcelle : 341



Description :

Il s'agit d'un ancien aqueduc taillé dans la roche.

Intérêt patrimonial : historique



ELEMENT NUMERO 35 : Système d'irrigation au « Bruel »

Localisation :

Ce système d'irrigation se situe à proximité du lieu-dit « Le Bruel », au nord-est du bourg de Rouffiac.

Section cadastrale : A02

Parcelle : 471

Description :

Il s'agit d'un ancien système d'irrigation sur un ruisseau prenant sa source sur la commune.

Intérêt patrimonial : historique

C'est un système maçonné en pierre qui est en fait un aménagement du ruisseau même à cet endroit précis.



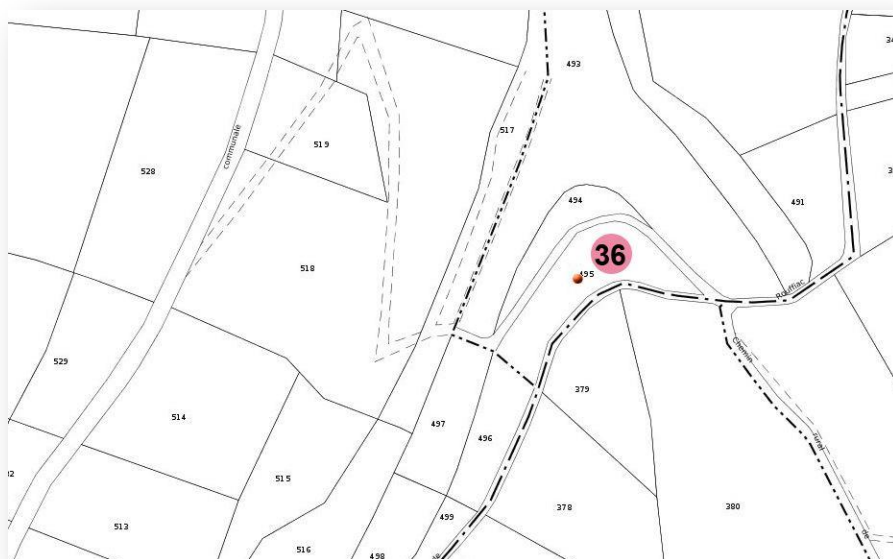
ELEMENT NUMERO 36 : Source au « Bruel »

Localisation :

La source se situe à proximité du lieu-dit « Le Bruel », au nord-est du bourg de Rouffiac.

Section cadastrale : A02

Parcelle : 495



Description :

Il s'agit de la source d'un court ruisseau traversant la commune, l'eau sort d'une fissure dans la roche.

Intérêt patrimonial : naturel



ELEMENT NUMERO 37 : Petit pont sur le Lissourgues près de Moulin Neuf

Localisation :

Le pont traverse le ruisseau du Lissourgues à l'est du lieu-dit « Le Vert ».

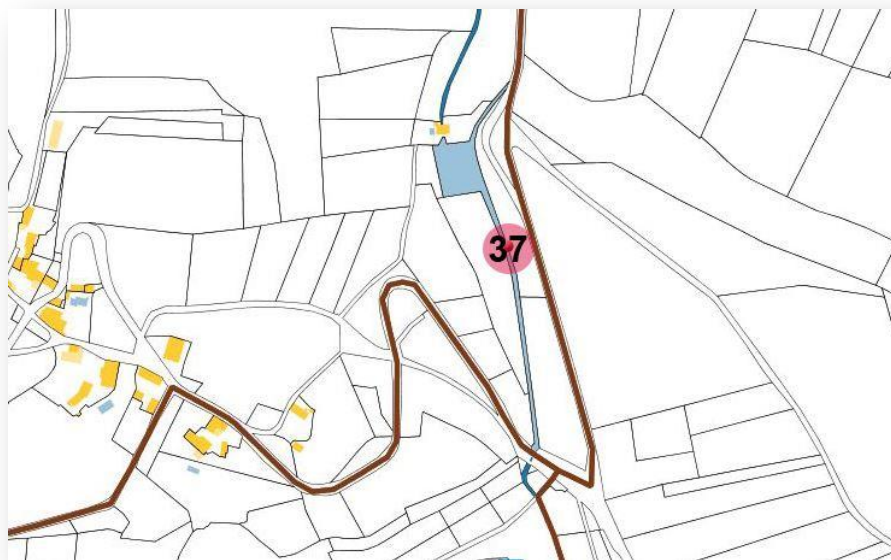
Section cadastrale : B02

Parcelle : 668

Description :

Il s'agit d'un pont ancien.

Intérêt patrimonial : architectural et historique
il est constitué d'une unique arche en plein cintre, construite en pierre, se situant à ras de l'eau.



ELEMENT NUMERO 38 : Pont ancien en pierre sur le Lissourgues, avant Moulin Bas

Localisation :

Le pont traverse le ruisseau du Lissourgues dans le secteur nord-est de la commune.

Section cadastrale : B01

Parcelle : 149

Description :

Il s'agit d'un pont ancien.

Intérêt patrimonial : architectural et historique

Il est constitué d'une unique arche en plein cintre, construite en pierre. De part et d'autres se trouve des murs maçonnés en pierre. L'ouvrage permet de relier les deux rives sans descendre dans le lit du ruisseau.



ELEMENT NUMERO 39 : Petit pont au Fond du Bardat

Localisation :

Le pont se situe au lieu-dit « La Combelle » à l'est du bourg de Rouffiac.

Section cadastrale : B03

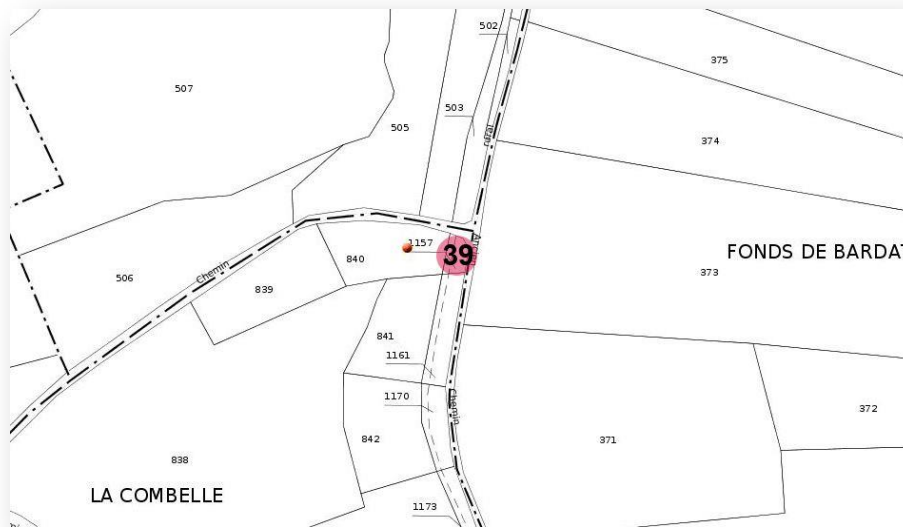
Parcelle : 1157

Description :

Il s'agit d'un pont.

Intérêt patrimonial : architectural et historique

Il est fait d'une pierre de grande taille placée sur des murs maçonnés permettant de traverser le ruisseau.



ELEMENT NUMERO 40 : Fontaine et lavoir de la Font Grando

Localisation :

La fontaine et le lavoir se situent au sud du bourg de Carnac.

Section cadastrale : D02

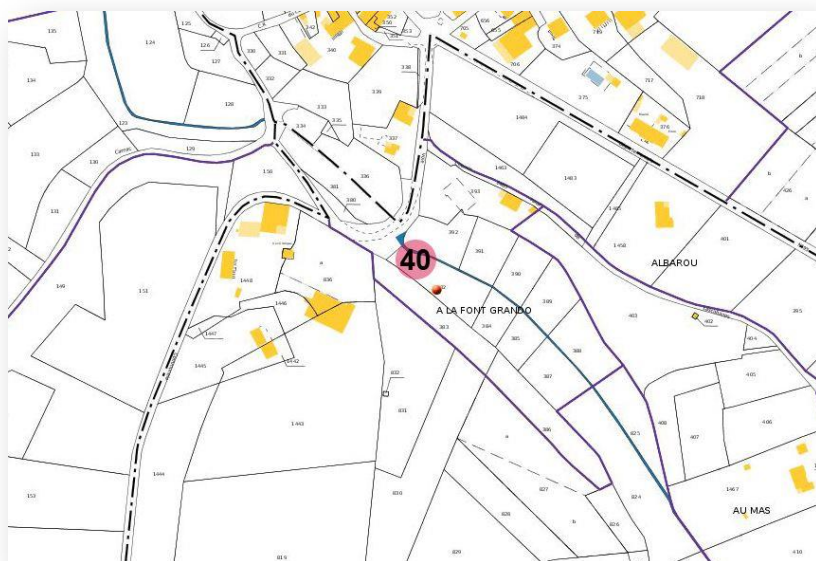
Parcelle : 382

Description :

Il s'agit d'une fontaine et d'un lavoir, le tout est un aménagement du ruisseau.

Intérêt patrimonial : architectural et historique

Les berges ont été maçonnées, et une petite plateforme en pierre permettait aux habitants de descendre jusqu'à l'eau afin de laver leur linge.



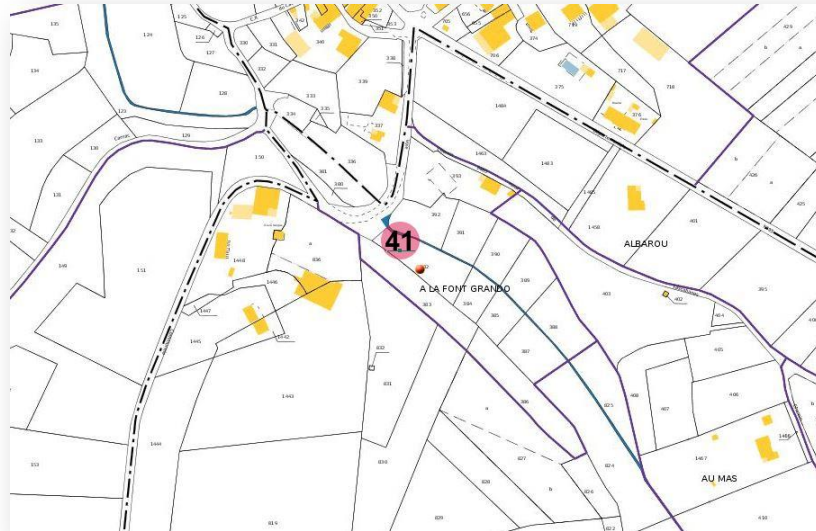
ELEMENT NUMERO 41 : Passage pour le Lissourgues sous le remblai de la route à la Font Grando à Carnac

Localisation :

Ce passage se situe sous une route reliant le bourg de Carnac aux lieux-dits de « Terre Rouge » et « Las Cradados ». C'est au sud du bourg.

Section cadastrale : D02

Parcelle : 382



Description :

Il s'agit d'un passage pour le ruisseau Lissourgues.

Intérêt patrimonial : architectural et historique

Il est constitué de plusieurs petits passages de forme rectangulaire arrivant dans une zone maçonnée, au niveau de la fontaine et du lavoir cités précédemment.



ELEMENT NUMERO 42 : Puits, abreuvoir et lavoir dans le bas de Carnac

Localisation :

Cet ensemble se situe à proximité immédiate du bourg de Carnac, dans la partie sud de celui-ci.

Section cadastrale : C02

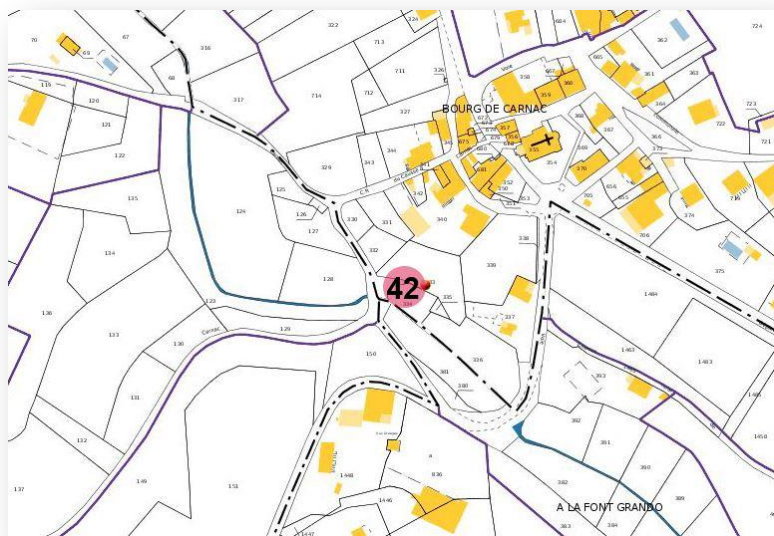
Parcelle : 333

Description :

Il s'agit d'un puits couvert.

Intérêt patrimonial : architectural et historique

Il est couvert avec d'une voute en plein cintre. On retrouve à l'intérieur le mécanisme en métal permettant de faire remonter l'eau. Juste devant le puits se trouve le lavoir, de forme rectangulaire et empierré.

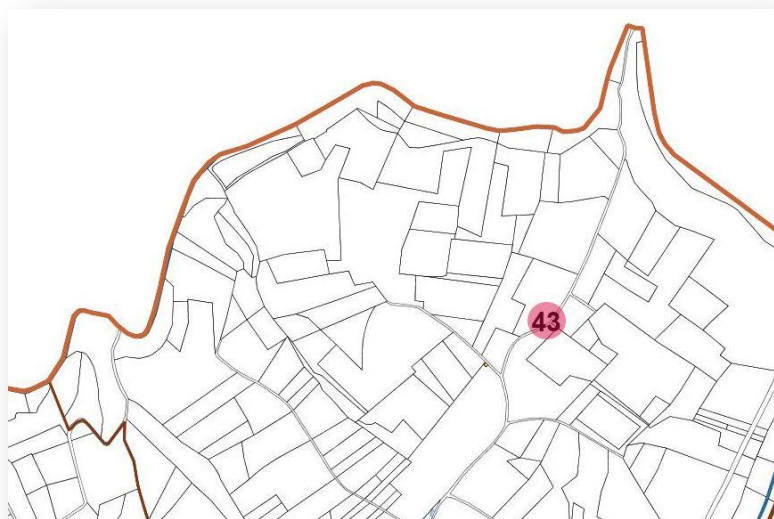


ELEMENT NUMERO 43 : Muret et chemin de Rouffiac

Localisation :

Le muret et le chemin se situent au nord-ouest de la commune, au nord du bourg de Rouffiac.

Section cadastrale : A 02



Description :

Il s'agit d'un chemin traversant des bois et des champs. Il est longé de part et d'autre de murets en pierres sèches.

Intérêt patrimonial : architectural et historique



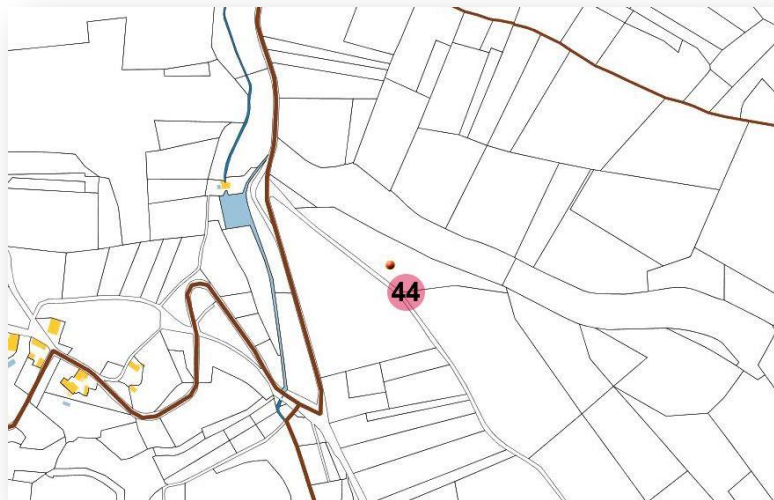
ELEMENT NUMERO 44 : Mur dit « Romain » au Pech del Mouly

Localisation :

Ce chemin se situe à l'est du lieu-dit « Le Vert » et au nord du bourg de Carnac.

Section cadastrale : C02

Parcelle : 248 et 250



Description :

Il s'agit d'un chemin longé par un muret en pierres sèches.

Intérêt patrimonial : architectural et historique



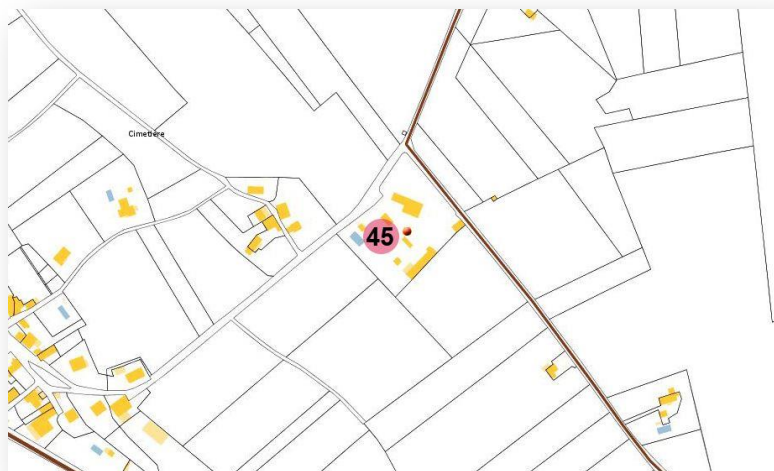
ELEMENT NUMERO 45 : Vestiges de bâtiment Templier aux Cavallès

Localisation :

Ces vestiges se situent à proximité du bourg de Rouffiac, au nord-est.

Section cadastrale : C02

Parcelle : 389



Description :

Il s'agit de vestiges d'un bâtiment templier, on peut voir les restes du départ d'une voûte en plein cintre.

Intérêt patrimonial : architectural et historique



SYNTHESE

Elément à Protéger	Désignation	Localisation	Intérêt patrimonial
Elément n°1	Autel des rogations ou oratoire	Section C03	<i>Intérêt patrimonial : architectural et historique Il est composé de pierre locale et date du Moyen Age.</i>
Elément n°2	Stèle sans sa croix située « aux Cavaillès »	Section : C02	<i>Intérêt patrimonial : architectural et historique La stèle est édifiée en pierre locale. Sa caractéristique tient au fait que la croix qui la surmontait initialement n'est plus présente.</i>
Elément n°3	Stèle à gauche et entrée monumentale « aux Cavaillès »	Section : C02	<i>Intérêt patrimonial : architectural et historique Cette arche construite en pierre locale est surmontée d'un toit fait de tuiles canal posées à courant et à couvert. Elle se prolonge par une clôture recouverte également de tuiles canal posées à courant et à couvert. Sur le côté gauche de la photo, se trouve une stèle en pierre locale.</i>
Elément n°4	Croix en pierre aux « Pessotes »	Section : B02	<i>Intérêt patrimonial : architectural et historique Cette croix est sculptée dans la pierre locale. Elle se trouve au-dessus d'une stèle de forme cylindrique également en pierre.</i>
Elément n°5	Croix en fer scellée au « Vert »	Section : B02	<i>Intérêt patrimonial : architectural et historique Cette croix en fer est scellée dans un muret en pierre servant de limite de propriété.</i>
Elément n°6	Croix en pierre dans mur au bourg de « Carnac »	Section : C02	<i>Intérêt patrimonial : architectural et historique Cette croix en pierre est intégrée à un muret de pierre servant de limite de propriété.</i>
Elément n°7	Croix en fer forgé route des moulins	Section : C02	<i>Intérêt patrimonial : architectural et historique Cette croix en fer forgé est scellée sur une stèle rectangulaire en pierre locale.</i>
Elément n°8	Croix en pierre sur stèle à « Sol del Rey »	Section : C02	<i>Intérêt patrimonial : architectural et historique Cette croix en fer forgé est posée sur une stèle rectangulaire en pierre locale.</i>

DOSSIER D'APPLICATION DE L'ARTICLE 59 DE LA LOI URBANISME ET HABITAT- COMMUNE DE CARNAC-ROUFFIAC

Elément n°9	<i>Croix en fer sur sa stèle à « Pech Estruc »</i>	<i>Section : D02</i>	<i>Intérêt patrimonial : architectural et historique Cette croix en fer forgé est posée sur une stèle rectangulaire en pierre locale.</i>
Elément n°10	<i>Grande croix face à l'église de Rouffiac</i>	<i>Section : A01</i>	<i>Intérêt patrimonial : architectural et historique Cette croix en fer forgé est scellée dans une stèle sculptée dans de la pierre.</i>
Elément n°11	<i>Croix en fer sur sa stèle au « Vert »</i>	<i>Section : B02</i>	<i>Intérêt patrimonial : architectural et historique Cette croix en fer forgé est scellée dans une stèle en pierre rectangulaire.</i>
Elément n°12	<i>Grande croix dans le bourg de Carnac</i>	<i>Section : C02</i>	<i>Intérêt patrimonial : architectural et historique Cette croix est scellée dans une stèle en pierre rectangulaire sculptée.</i>
Elément n°13	<i>Gariotte dite des «Clastres » au Puech au dessus de La Bruyère</i>	<i>Section : D01</i>	<i>Intérêt patrimonial : architectural et historique Cette gariotte est incorporée à un muret.</i>
Elément n°14	<i>Cazelle dite « Gallinière de La Borie »</i>	<i>Section : C02</i>	<i>Intérêt patrimonial : architectural et historique Cette gariotte est incorporée à un muret.</i>
Elément n°15	<i>Cazelle de « Labarrière »</i>	<i>Section : A02</i>	<i>Intérêt patrimonial : architectural et historique Cette cazelle est rectangulaire surmontée d'un toit en forme de dôme.</i>
Elément n°16	<i>Cazelle aux « Près de las Aygues »</i>	<i>Section : C02</i>	<i>Intérêt patrimonial : architectural et historique Il s'agit d'une cazelle en partie effondrée.</i>
Elément n°17	<i>Cazelle aux « Près de las Aygues »</i>	<i>Section : C02</i>	<i>Intérêt patrimonial : architectural et historique Il s'agit d'une cazelle en pierres sèches.</i>
Elément n°18	<i>Cazelle à « Brugalou bas »</i>	<i>Section : B03</i>	<i>Intérêt patrimonial : architectural et historique Il s'agit d'une cazelle en pierres sèches.</i>
Elément n°19	<i>Porte dans le bourg de Carnac</i>	<i>Section : C02</i>	<i>Intérêt patrimonial : architectural et historique C'est un encadrement de porte moyenâgeux avec un linteau décoré.</i>
Elément n°20	<i>Portail au centre bourg de Carnac</i>	<i>Section : C02</i>	<i>Intérêt patrimonial : architectural et historique C'est un portail avec une arche en plein ceintre.</i>
Elément n°21	<i>Dessus de porte à Carnac</i>	<i>Section : C02</i>	<i>Intérêt patrimonial : architectural Il s'agit d'un linteau gravé.</i>

DOSSIER D'APPLICATION DE L'ARTICLE 59 DE LA LOI URBANISME ET HABITAT- COMMUNE DE CARNAC-ROUFFIAC

Elément n°22	<i>Dessus de porte d'un coiffeur ou couturier à Carnac</i>	<i>Section : C02</i>	<i>Intérêt patrimonial : architectural Il s'agit d'un dessus de fenêtre sculpté.</i>
Elément n°23	<i>Oratoire sur la place au centre de Rouffiac</i>	<i>Section : A01</i>	<i>Intérêt patrimonial : architectural et historique Il s'agit d'une petite bâtisse en pierre avec une porte en bois à claire-voie. La toiture est à deux pans et recouverte de tuile canal posées à courant et à couvert. Une croix en pierre surmonte la porte au niveau du faîtage.</i>
Elément n°24	<i>Cazelle dans les bois de Gairac</i>	<i>Section : B01</i>	<i>Intérêt patrimonial : architectural et historique Il s'agit d'une cazelle en pierres sèches.</i>
Elément n°25	<i>Porte de l'église de Rouffiac</i>	<i>Section : A01</i>	<i>Intérêt patrimonial : architectural et historique Cette porte en bois taillée en ogive est une porte à deux vantaux et elle est surmontée d'un petit vitrail. L'encadrement de la porte est en pierre taillée et sculptée.</i>
Elément n°26	<i>Porte de l'église de Carnac</i>	<i>Section : C02</i>	<i>Intérêt patrimonial : architectural et historique Cette porte en bois de style roman, taillée en arrondi est une porte à deux vantaux et elle est surmontée d'une imposte en bois sculpté. L'encadrement de la porte est en pierre taillée et sculptée.</i>
Elément n°27	<i>Deux cazelles dans le bois de Gairac</i>	<i>Section : B01</i>	<i>Intérêt patrimonial : architectural et historique Il s'agit de deux cazelles en pierres sèches.</i>
Elément n°28	<i>Fontaine du « Vert »</i>	<i>Section : C02</i>	<i>Intérêt patrimonial : architectural et historique La fontaine est couverte par une voute en plein cintre, un muret est présent sur la gauche de l'édifice.</i>
Elément n°29	<i>Fontaine « aux Roumieux »</i>	<i>Section : C02</i>	<i>Intérêt patrimonial : architectural et historique Il s'agit d'une fontaine bâti en pierre au sein d'un muret en pierres sèches.</i>
Elément n°30	<i>Source « Sainte Ruffine »</i>	<i>Section : A02</i>	<i>Intérêt patrimonial : historique et environnemental Il s'agit d'un point d'eau entouré de murets en pierres sèches.</i>
Elément n°31	<i>Puits des « Cavaillès »</i>	<i>Section : C03</i>	<i>Intérêt patrimonial : architectural et historique Il s'agit d'un puits bâti en pierre et couvert d'un toit à un pan. On y accède par un arc en plein cintre en pierre</i>
Elément n°32	<i>Puits au « Vert »</i>	<i>Section : C02</i>	<i>Intérêt patrimonial : architectural et historique Il s'agit d'un puits couvert avec une voute en plein cintre faite de briquettes, la base de l'édifice est en pierre.</i>

DOSSIER D'APPLICATION DE L'ARTICLE 59 DE LA LOI URBANISME ET HABITAT- COMMUNE DE CARNAC-ROUFFIAC

Elément n°33	<i>Puits à Carnac</i>	<i>Section : C02</i>	<i>Intérêt patrimonial : architectural et historique Il s'agit d'un puits maçonné en pierre, de base arrondie, surmonté d'une structure en fer forgé.</i>
Elément n°34	<i>Aqueduc à Combe vieille, au dessus de La Bruyère</i>	<i>Section : D01</i>	<i>Intérêt patrimonial : historique C'est un aqueduc taillé à même la roche.</i>
Elément n°35	<i>Système d'irrigation au « Bruel »</i>	<i>Section : A02</i>	<i>Intérêt patrimonial : historique C'est un système maçonné en pierre qui est en fait un aménagement du ruisseau même à cet endroit précis.</i>
Elément n°36	<i>Source au « Bruel »</i>	<i>Section : A02</i>	<i>Intérêt patrimonial : naturel C'est une fissure dans la roche d'où sort l'eau du ruisseau.</i>
Elément n°37	<i>Petit pont sur le Lissourgues près du Moulin Neuf</i>	<i>Section : B02</i>	<i>Intérêt patrimonial : architectural et historique il est constitué d'une unique arche en plein cintre, construite en pierre, se situant à ras de l'eau.</i>
Elément n°38	<i>Pont ancien en pierre sur le Lissourgues, avant Moulin Bas</i>	<i>Section : B01</i>	<i>Intérêt patrimonial : architectural et historique Il est constitué d'une unique arche en plein cintre, construite en pierre. De part et d'autres se trouve des murs maçonnés en pierre. L'ouvrage permet de relier les deux rives sans descendre dans le lit du ruisseau.</i>
Elément n°39	<i>Petit pont au Fond du Bardat</i>	<i>Section : B03</i>	<i>Intérêt patrimonial : architectural et historique Il est fait d'une pierre de grande taille placée sur des murs maçonnés permettant de traverser le ruisseau.</i>
Elément n°40	<i>Fontaine et lavoir de la Font Grando</i>	<i>Section : D02</i>	<i>Intérêt patrimonial : architectural et historique Les berges ont été maçonnées, et une petite plateforme en pierre permettait aux habitants de descendre jusqu'à l'eau afin de laver leur linge.</i>
Elément n°41	<i>Passage pour le Lissourgues sous le remblai de la route à la Font Grando à Carnac</i>	<i>Section : D02</i>	<i>Intérêt patrimonial : architectural et historique Il est constitué de plusieurs petits passages de forme rectangulaire arrivant dans une zone maçonnée, au niveau de la fontaine et du lavoir cités précédemment.</i>
Elément n°42	<i>Puits, abreuvoir et lavoir dans le bas du Bourg de Carnac</i>	<i>Section : C02</i>	<i>Intérêt patrimonial : architectural et historique Il est couvert avec d'une voute en plein cintre. On retrouve à l'intérieur le mécanisme en métal permettant de faire remonter l'eau. Juste devant le puits se trouve le lavoir, de forme rectangulaire et empierré.</i>
Elément n°43	<i>Muret et chemin à Rouffiac</i>	<i>Section : A02</i>	<i>Intérêt patrimonial : architectural et historique Il s'agit d'un chemin traversant des bois et des champs. Il est longé de part et d'autre de murets en pierres sèches.</i>

DOSSIER D'APPLICATION DE L'ARTICLE 59 DE LA LOI URBANISME ET HABITAT- COMMUNE DE CARNAC-ROUFFIAC

Elément n°44	<i>Mur dit « Romain » au Pech del Mouly</i>	<i>Section : C02</i>	<i>Intérêt patrimonial : architectural et historique Il s'agit d'un chemin longé par un muret en pierres sèches.</i>
Elément n°45	<i>Vestiges de bâtiment templier aux Cavaillès</i>	<i>Section : C02</i>	<i>Intérêt patrimonial : architectural et historique Il s'agit de vestiges d'un bâtiment templier, on peut voir les restes du départ d'une voute en plein cintre.</i>